




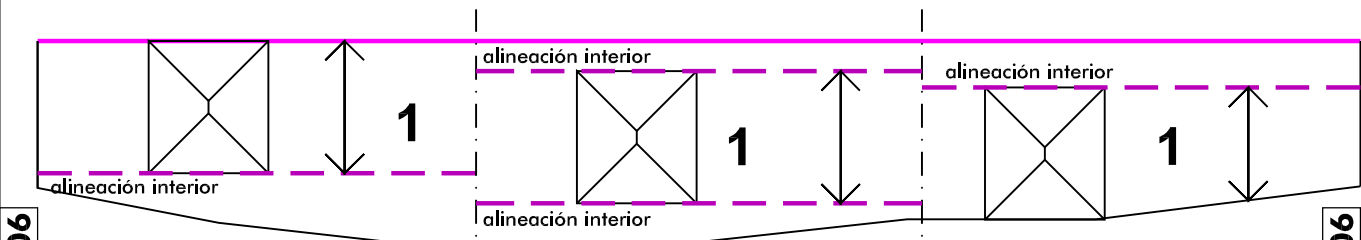





CONDICIONES DE LA EDIFICACIÓN			
	ALINEACIÓN		LÍNEA DE SOPORTALES
	NUEVA ALINEACIÓN		FUERA DE ORDENACIÓN
	ALINEACIÓN INTERIOR	D-01	EDIFICIO DISONANTE



SEÑALIZACIÓN CAMINO DE SANTIAGO			
	SEÑALIZACIÓN		ELEMENTO SINGULAR
	PANEL INFORMATIVO	  	NUEVA SEÑALIZACIÓN

ACTUACIONES PROPUESTAS			
AP-01	ACTUACIÓN PROPUESTA	— — —	ACTUACIÓN PROPUESTA

PARCELAS SINGULARES	
PS-01	PARCELA SINGULAR Y NÚMERO
	ÁREA DE MOVIMIENTO

CATÁLOGO			
EA-00	ELEMENT. ARQUITECTÓNICO	ES-00	ELEMENTO SINGULAR
EI-00	ELEMENT. INFRAESTRUCTURA	 CU-00	CONJUNTO URBANO
B-GE-00	BIC (PALLOZAS Y HÓRREOS)		PARCELA CATALOGADA
	ELEMENTO PROTEGIDO		

DELIMITACIÓN			
.....	CAMINO DE SANTIAGO	ITINERARIO ALTERNATIVO
-----	ÁMBITO DE PROTECCIÓN DEL CAMINO DE SANTIAGO		
-----	ENTORNO DEL ÁMBITO URBANO		



AYUNTAMIENTO DE VEGA DE VALCARCE
PROVINCIA DE LEÓN

PLAN ESPECIAL DE PROTECCIÓN DEL CONJUNTO HISTÓRICO DEL CAMINO DE SANTIAGO DEL MUNICIPIO DE VEGA DE VALCARCE

PLAN ESPECIAL CAMINO DE SANTIAGO

ORDENACIÓN DE LA EDIFICACIÓN

PLANO N°

LAS HERRERÍAS - BARRIO LOS HOSPITALES

2.2.1-06

ESCALA:
1 : 1.000



El Arquitecto:

Andrés Rodríguez Sabadell

Febrero 2016

